

GRAND EST



INVENTAIRE GÉNÉRAL DU PATRIMOINE CULTUREL – RAPPORT ANNUEL 2022

Direction de la culture, du patrimoine et de la mémoire
Service Inventaire et Patrimoines

Site de Châlons-en-Champagne
5, rue de Jéricho – CS70441 – 51 037 Châlons-en-Champagne cedex

Site de Nancy
Hôtel Ferraris – 29, rue du Haut Bourgeois – BP 72110 – 54 021 Nancy cedex

Site de Strasbourg
Palais du Rhin – 1, place Adrien Zeller - 67 070 Strasbourg

Responsable du service : Mireille-Bénédicte Bouvet – Tél. 03 83 32 90 63

A – CONTEXTE ET POINTS FORTS DE L'ANNÉE 2022

Rapport remis sous la responsabilité de Clémentine Albertoni, cheffe du service à partir du 1^{er} novembre 2022.

Le service Inventaire et Patrimoines (SIP) de la région Grand Est est rattaché à la Direction de la Culture, du Patrimoine et de la Mémoire. Il est composé de trois pôles : le pôle « Histoire et patrimoine » regroupant l'animation de réseau et la gestion des subventions (8 agents), le pôle « Ingénierie de la recherche » accueillant les fonctions administratives (3 agents) et le pôle « Inventaire général du patrimoine culturel » qui compte 13 chercheurs, 4,5 documentalistes, 2 gestionnaires de bases de données, 5 photographes, 3 dessinateurs/cartographes, 1 chef de service et un adjoint.

L'année 2022 se caractérise par des changements marquants pour le SIP. Plusieurs départs et arrivées, en particulier au sein de l'équipe de direction, expliquent le bilan de cette année de transition. Par ailleurs, plusieurs recrutements doivent être engagés en fin d'année 2022 : un photographe à Strasbourg, un chercheur à Châlons-en-Champagne, un chargé de mission partenariat et valorisation pour le pôle. Dans ce contexte, certaines missions sont reportées à 2023.

Les priorités organisationnelles et les intérimaires justifient le choix de présenter ici un bilan dans lequel on ne s'attachera qu'aux opérations actives menées « en interne » par les chercheurs du pôle Inventaire général du patrimoine culturel (IGPC). La quinzaine d'opérations d'inventaire, mutualisée et/ou partenariale, ainsi que les opérations menées par des chercheurs bénévoles n'ont pas fait l'objet d'un point d'étape suffisamment consolidé au moment de la rédaction de ce bilan et seront donc détaillées dans les bilans à venir. De la même manière, le bilan des autres missions, en particulier documentaires, ne sera présenté que de façon partielle, faute d'indicateurs consolidés à l'échelle du Grand Est. Sauf exception, les données quantitatives concernant le nombre de dossiers ouverts / mis en diffusion pour chaque opération sur la base de données régionale n'ont pas pu être consolidées, en particulier dans le cadre de la reprise d'antériorité. Enfin, les autres composantes du service Inventaire et Patrimoines de la région, notamment le pôle histoire et patrimoine, qui nourrissent la programmation scientifique du pôle IGPC, ne seront pas présentées cette année.

Les opérations actives en 2022 s'inscrivent dans l'un des six axes de la programmation scientifique régionale. La plupart sont engagées depuis plusieurs années mais l'on notera le retour sur le terrain pour réinterroger/compléter des études anciennes au gré des opportunités de travaux et/ou de partenariats. Par ailleurs, le service a mené un nombre significatif d'opérations ponctuelles, particulièrement dans les domaines du patrimoine militaire et industriel.

Axe « Patrimoine religieux » :

- poursuite de l'opération sur les églises de la Marne ;
- finalisation de l'opération sur le patrimoine juif de Champagne-Ardenne ;
- retour sur des terrains de recherche anciens pour mener des études monographiques complètes (abbaye d'Élenberg, couvent du Mont Sainte-Odile).
- Opération ponctuelle d'inventaire du patrimoine de l'abbaye – et de la Maison centrale – de Clairvaux

Axe « paysages et territoire (rural/urbain) » :

- Poursuite de la mise en diffusion des opérations topographiques urbaines très importantes : Strasbourg (Neustadt), Nancy ;
- poursuite de l'opération topographique de Reims dans un contexte complexe de modification de l'étude d'élaboration du SPR
- finalisation des opérations sur le patrimoine des vallées vosgiennes et l'étude du patrimoine rural dans les Vosges ;
- mise en diffusion de l'opération topographique de Metz (quartier Saint-Vincent) et valorisation de l'opération topographique sur Fénétrange ;
- engagement de l'opération topographique sur Sarrebourg.

Axe « monde du travail » :

- poursuite de l'opération sur le patrimoine industriel des vallées vosgiennes du Haut-Rhin
- poursuite de l'étude sur la thématique du patrimoine ferroviaire
- réalisation de nombreux dossiers ponctuels sur le patrimoine industriel

Axe « patrimoine des frontières et des conflits » :

- réalisation de dossiers ponctuels et d'urgence concernant le patrimoine militaire

Axe « patrimoine scolaire et universitaire » :

- Mise en diffusion de l'étude sur le lycée Jean Jaurès à Reims et son patrimoine mobilier
- Finalisation de l'étude du lycée Fabert dans le cadre de l'étude urbaine sur le quartier Saint-Vincent à Metz

« Patrimoine de l'eau » :

- Étude ponctuelle de la piscine olympique de Nancy-Genlilly (Alfred Nakache)

Certaines thématiques de recherche privilégiées par le service ont donné lieu à des enquêtes dans le cadre de programmes (patrimoine ferroviaire, patrimoine industriel, patrimoine militaire...) dont la déclinaison en opérations reste à consolider (le nombre de notices les concernant sera conforté dans le prochain rapport).

Le bilan de la mission d'inspection qui s'est déroulée au premier semestre 2022 a été l'occasion d'interroger un certain nombre de pratiques, héritées des trois anciennes régions. L'arrivée d'une nouvelle direction en fin d'année se traduit par la définition des orientations en matière de programmation, de chantiers documentaires et d'homogénéisation des données produites. La fusion des 3 bases de données GERTRUDE s'impose comme une priorité et oriente un certain nombre de choix dans les plans de charge.

Concernant la valorisation, comme chaque année le service est très engagé en 2022 pour les journées européennes du patrimoine, proposant des visites et des expositions sur les sites régionaux et sur les terrains d'étude.

LES OPÉRATIONS

Intitulé de l'opération	INVENTAIRE DES ORGUES DES ARDENNES
Objectifs et /ou problématique scientifique de l'opération	Reprise d'un inventaire incomplet des années 1990 – 1995 et 2011 – 2013.
Département(s) de l'opération	Ardennes (08)
Nombre de communes concernées	59
Nature de l'opération	Opération topo-thématique
Année de début de l'opération	2017
Année prévue de fin de l'opération	2024
Prise en compte de l'architecture	Non
Prise en compte des objets mobiliers	Oui
Mode opératoire de l'opération	Prestation
Existence d'une convention	Non
Responsable de l'opération au sein du SRI	Bernard Ducouret (chercheur)
Chargé de l'opération	Sébastien Vial (chercheur prestataire)
Valorisation prévue	Publication à l'issue de l'opération.
Bilan 2022	Relecture des descriptions stylistiques. Campagne photographique.
Objectifs 2023	Reprise et finalisation de l'opération Correction et complétude des notices Campagne photographique Mise en diffusion
Commentaires/Observations	Opération suspendue avec le départ à la retraite de Bernard Ducouret. Se poursuivra à partir de l'été 2023.



Intitulé de l'opération	LE PATRIMOINE DE L'ABBAYE ET DE LA MAISON CENTRALE DE CLAIRVAUX
Objectifs et /ou problématique scientifique de l'opération	Inventaire de l'architecture, du décor et du mobilier de l'abbaye et de la maison centrale de Clairvaux et des édifices liés (monuments, cimetière, chapelle, fontaine...)
Département(s) de l'opération	Aube (10)
Nombre de communes concernées	1
Nature de l'opération	Inventaire thématique
Année de début de l'opération	2021
Année prévue de fin de l'opération	2024
Prise en compte de l'architecture	Oui
Prise en compte des objets mobiliers	Oui
Mode opératoire de l'opération	Interne
Existence d'une convention	Non
Responsable de l'opération au sein du SRI	Mireille-Bénédicte Bouvet (cheffe de service jusqu'en juin 2022)
Chargé de l'opération	Jacques Philippot (photographe)
Valorisation prévue	À définir
Bilan 2022	Recensement des objets de la centrale
Objectifs 2023	- Étude des décors portés - Finalisation de la liste des objets dont la propriété doit être transférée du Ministère de la Justice au Ministère de la Culture - Commencement de la saisie des dossiers Palissy
Commentaires/Observations	Mireille-Bénédicte Bouvet a engagé cette opération avant son départ à la retraite (juillet 2022). Elle poursuit cette opération dans le cadre d'un contrat avec la Région Grand Est. La couverture photographique est en cours (architecture, hydraulique). Cette opération est menée dans le cadre du projet de réhabilitation et de valorisation porté par le Ministère de la Justice, le Ministère de la Culture, la Région Grand Est, le Département de l'Aube, la Communauté de Communes de la Région de Bar-sur-Aube, la Commune de Ville-sous-la-Ferté.



Intitulé du programme	PATRIMOINE JUIF EN GRAND EST
Intitulé de l'opération	PATRIMOINE JUIF LORRAIN
Objectifs et /ou problématique scientifique de l'opération	Inventaire du patrimoine juif en Lorraine
Département(s) de l'opération	Meurthe-et-Moselle (54), Meuse (55), Moselle (57), Vosges (88)
Nombre de communes concernées	Toute la Lorraine
Nature de l'opération	Inventaire topo-thématique
Année de début de l'opération	2006
Année prévue de fin de l'opération	2024
Prise en compte de l'architecture	Oui
Prise en compte des objets mobiliers	Oui
Mode opératoire de l'opération	Interne
Existence d'une convention	Non
Responsable de l'opération au sein du SRI	Mireille-Bénédicte Bouvet (cheffe de service jusqu'en juin 2022)
Chargées de l'opération	Claire Decomps, Théodora Jarrassé-Raquillet (chercheuses)
Valorisation prévue	Exposition <i>Patrimoine juif en Grand Est</i>
Bilan 2022	<p>Recherche :</p> <ul style="list-style-type: none"> - Complétion des dossiers concernant les synagogues de Metz et Nancy - Campagnes photographiques pour ces 2 édifices <p>Valorisation :</p> <p>CRPA (décembre) :</p> <ul style="list-style-type: none"> - présentation d'un bilan des études sur le patrimoine juif en Grand Est - Réalisation et présentation des dossiers de protection MH des synagogues de Metz et Nancy (CRPA décembre)
Objectifs 2023	Présentation des dossiers de protection MH des synagogues de Metz et Nancy en CNPA
Commentaires/Observations	Les dossiers rattachés à l'étude d'inventaire du patrimoine juif ont été réalisés ponctuellement dans le cadre d'inventaires topographiques depuis le milieu des années 1960. L'opération a été ralentie avec le départ de Claire Decomps. Elle se termine avec la présentation des dossiers de protection au titre des MH des synagogues de Metz et Nancy. Mireille-Bénédicte Bouvet est engagée dans cette opération avant son départ à la retraite (juillet 2022). Elle la poursuit dans le cadre de son activité bénévole.

Intitulé du programme	PATRIMOINE PROTESTANT EN GRAND EST
Intitulé de l'opération	LE PATRIMOINE PROTESTANT LORRAIN ET CHAMPENOIS
Objectifs et /ou problématique scientifique de l'opération	Inventaire du patrimoine architectural et mobilier lié à toutes les églises protestantes ayant été présentes sur le territoire champardennais et lorrain avec une attention particulière aux aspects sociologiques et de la pratique religieuse.
Département(s) de l'opération	Meurthe-et-Moselle (54), Meuse (55), Moselle (57), Vosges (88), Ardennes (08), Aube (10), Marne (51), Haute-Marne (52)
Nombre de communes concernées	4 288
Nature de l'opération	Inventaire thématique
Année de début de l'opération	2006
Année prévue de fin de l'opération	2026
Prise en compte de l'architecture	Oui
Prise en compte des objets mobiliers	Oui
Mode opératoire de l'opération	Interne
Existence d'une convention	Non
Responsable de l'opération au sein du SRI	Mireille-Bénédicte Bouvet (cheffe de service jusqu'en juin 2022)
Chargés de l'opération	Bernard Ducouret (chercheur), Patrice Thomas, Bertrand Drapier, Jacques Philippot, Gilles André, Simon Durand (photographes)
Valorisation prévue	Exposition (Musée de Sarrebourg, 2018 ; Hôtel du département de Meurthe-et-Moselle, Musée d'art sacré de Saint-Mihiel, 2019).



→	
	LE PATRIMOINE PROTESTANT LORRAIN ET CHAMPENOIS
Bilan 2022	Intervention lors du colloque néogothique, dépouillement d'archives et transformation de dossiers de recensement en monographies
Objectifs 2023	Reprise des saisies <i>Gertrude</i> reprendra en fin d'année 2023
Commentaires/Observations	Mireille-Bénédictte Bouvet est engagée dans cette opération avant son départ à la retraite (juillet 2022). Elle la poursuit dans le cadre de son activité bénévole.

Intitulé du programme	PATRIMOINE ARCHITECTURAL VITICOLE EN GRAND EST
Intitulé de l'opération	PATRIMOINE ARCHITECTURAL VITICOLE DE LA COMMUNAUTÉ DE COMMUNES DE LA RÉGION DE GUEBWILLER
Objectifs et /ou problématique scientifique de l'opération	Inventaire du patrimoine architectural viticole de la Communauté de communes de la région de Guebwiller.
Département(s) de l'opération	Haut-Rhin (68)
Nombre de communes concernées	19
Nature de l'opération	Inventaire topo-thématique
Année de début de l'opération	2019
Année prévue de fin de l'opération	2026
Prise en compte de l'architecture	Oui
Prise en compte des objets mobiliers	Non
Mode opératoire de l'opération	Interne
Existence d'une convention	Non
Responsable de l'opération au sein du SRI	Florent Fritsch (chercheur)
Chargé de l'opération	/
Valorisation prévue	Conférences et visites guidées régulières en lien avec le CIAP de Guebwiller.
Bilan 2022	Poursuite du terrain à Sultz-Haut-Rhin avec campagne de prises de vues photographiques.
Objectifs 2023	- Structuration de l'opération et définition de la méthode dans le cadre de la reprise d'antériorité - Élaboration dossiers opération, CCST, dossier aire d'étude - Reprise d'antériorité et saisie des données dans <i>Gertrude</i> pour Sultz-Haut-Rhin
Commentaires/Observations	Inscrit dès 2016 dans la programmation, le travail de terrain n'a été effectif qu'à compter de janvier 2019 dans le cadre de l'étude menée sur les vallées vosgiennes. C'est 2019 qui est retenue pour le démarrage.

Intitulé du programme	PATRIMOINE CATHOLIQUE EN GRAND EST
Intitulé de l'opération	PATRIMOINE RELIGIEUX DU COUVENT DU MONT SAINTE-ODILE
Objectifs et /ou problématique scientifique de l'opération	Reprise de l'inventaire mené en 1985-1986. Cette opération constitue une reprise d'antériorité dans le cadre d'un projet de modification de la gouvernance du site, d'une programmation ambitieuse de travaux, et de réflexions autour de la valorisation du site et de son patrimoine (collections et architecture). Un accès élargi aux objets, aux archives et à la documentation conservée sur place est possible et permet de renouveler la connaissance du site.
Département(s) de l'opération	Bas-Rhin (67)
Nombre de communes concernées	1
Nature de l'opération	Inventaire topographique
Année de début de l'opération	2021
Année prévue de fin de l'opération	2025
Prise en compte de l'architecture	Oui
Prise en compte des objets mobiliers	Oui
Mode opératoire de l'operation	Interne
Existence d'une convention	Non
Responsable de l'opération au sein du SRI	Mireille-Bénédictte Bouvet

⇒	
	PATRIMOINE RELIGIEUX DU COUVET DU MONT SAINTE-ODILE
Chargés de l'opération	Mireille-Bénédicté Bouvet, Olivier Haegel, Jérôme Raimbault (chercheurs), Audrey Schneider (cartographe), Christophe Hamm (photographe)
Valorisation prévue	Exposition en 2023 (JEP), publication envisagée
Bilan 2022	- Poursuite du terrain - Campagne photographique - Création des dossiers
Objectifs 2023	- Achèvement de la couverture photographique - Exposition JEP
Commentaires/Observations	Mireille-Bénédicté Bouvet a engagé cette opération avant son départ à la retraite (juillet 2022) et la poursuit dans le cadre d'un contrat avec la région Grand Est.

Intitulé du programme	
	PATRIMOINE CATHOLIQUE EN GRAND EST
Intitulé de l'opération	
	LE PATRIMOINE DE L'ABBAYE DE L'ŒLENBERG
Objectifs et /ou problématique scientifique de l'opération	Reprise de l'inventaire mené en 1984. L'objectif est d'étudier le patrimoine industriel et agricole non pris en compte. Une opportunité d'accès permet l'étude totale du patrimoine religieux architectural et mobilier.
Département(s) de l'opération	Haut-Rhin (68)
Nombre de communes concernées	1
Nature de l'opération	Inventaire topographique
Année de début de l'opération	2022
Année prévue de fin de l'opération	2025
Prise en compte de l'architecture	Oui
Prise en compte des objets mobiliers	Oui
Mode opératoire de l'opération	Interne
Existence d'une convention	Oui (intérêts et objectifs communs)
Responsable de l'opération au sein du SRI	Olivier Haegel
Chargés de l'opération	Olivier Haegel, Jérôme Raimbault, Frank Schwarz (chercheurs), Nadège Taureau (documentaliste), Audrey Schneider, Abdesslem Rachedi (cartographes), Christophe Hamm (photographe), Eric Henry (stagiaire)
Valorisation prévue	Exposition et visites en 2023 (JEP). Publication envisagée en 2025.
Bilan 2022	- Étude de terrain (architecture industrielle, agricole, religieuse) - Relevés et plans (architecture industrielle et agricole) - Rédaction des dossiers sur le patrimoine industriel (architecture et objets) - Ouverture des dossiers du patrimoine agricole - Reprise des dossiers du patrimoine religieux (architecture et objets) - Ouverture des dossiers relatifs au patrimoine non étudié en 1984 - Dépouillement bibliographique et des sources archivistiques - Campagnes prises de vue architecture industrielle et agricole
Objectifs 2023	Recherche : - Achèvement de l'étude de terrain (patrimoine religieux, patrimoine agricole) - Campagnes prises de vue : architecture religieuse et objets - Campagne de prises de vues au drone Valorisation : - Exposition JEP - Visite patrimoine industriel
Commentaires/Observations	Le service porte le dossier de révision de la protection MH (présentation en CRPA en 2023)

Intitulé de l'opération	
	INVENTAIRE DE LA NEUSTADT DE STRASBOURG
Objectifs et /ou problématique scientifique de l'opération	Étude d'une extension urbaine à l'époque du <i>Reichsland</i> d'Alsace-Lorraine.
Département(s) de l'opération	Bas-Rhin (67)
Nombre de communes concernées	1
Nature de l'opération	Inventaire topographique ⇒



INVENTAIRE DE LA NEUSTADT DE STRASBOURG	
Année de début de l'opération	2010
Année prévue de fin de l'opération	2026
Prise en compte de l'architecture	Oui
Prise en compte des objets mobiliers	Oui
Mode opératoire de l'opération	Interne / partenariat
Existence d'une convention	Oui
Volet financier de la convention	Non
Intitulés détaillés des partenaires en précisant le maître d'œuvre principal	Université de Strasbourg Ville et Eurométropole de Strasbourg
Responsable de l'opération au sein du SRI	Olivier Haegel (chercheur)
Chargés de l'opération	Elisabeth Paillard, Florent Fritsch (chercheurs), Audrey Schneider (cartographe), Frédéric Harster, Siméon Levailant (photographes)
Valorisation prévue	Visites guidées régulières dans la Neustadt
Bilan 2022	- Saisie de dossiers sur l'architecture civile (Orangerie; Conseil des Quinze) - Relecture et correction scientifique de dossiers d'œuvres rédigés en vue de diffusion - Prises de vue complémentaires
Objectifs 2023	- Mise à jour du CCST - Mise à jour de l'arborescence des dossiers et choix des dossiers de synthèse à élaborer - Poursuite de la saisie de dossiers (synthèse décor de second œuvre; décors des bâtiments publics etc.) - Relecture et correction scientifique des dossiers d'œuvres et d'ensemble rédigés - Valorisation (visites, conférences, interview...)
Commentaires/Observations	Initialement, le projet était piloté par Marie Pottecher et mené par une équipe de 5 personnes. Dans sa dernière phase opérationnelle, l'étude de la Neustadt porte sur le lissage des données, l'homogénéisation des dossiers en fonction des thématiques de recherche et la rédaction des dossiers de synthèses. La mise en diffusion interviendra au fil de l'eau. Elle constitue un enjeu majeur pour cette opération. Les photographies ont été réalisées par des photographes prestataires.

L'ARCHITECTURE RURALE DES HAUTES-VOSGES	
Intitulé de l'opération	L'ARCHITECTURE RURALE DES HAUTES-VOSGES
Objectifs et /ou problématique scientifique de l'opération	Inventaire du patrimoine rural des Hautes-Vosges
Département(s) de l'opération	Vosges (88)
Nombre de communes concernées	135
Nature de l'opération	Inventaire topo-thématique
Année de début de l'opération	1993
Année prévue de fin de l'opération	2024
Prise en compte de l'architecture	Oui
Prise en compte des objets mobiliers	Oui
Mode opératoire de l'opération	Interne
Existence d'une convention	Non
Responsable de l'opération au sein du SRI	Jean-Yves Henry (chercheur)
Chargés de l'opération	Aloïs Bertrand-Pierron (cartographe); Simon Durand (photographe)
Valorisation prévue	Publication papier (2024)
Bilan 2022	Rédaction des notices <i>Gertrude</i> .
Objectifs 2023	Achèvement de l'opération (fin campagne photo et production relevés) Finalisation des notices et mise en diffusion Lancement du marché de publication

Intitulé de l'opération	INVENTAIRE TOPOGRAPHIQUE DU SITE PATRIMOINE REMARQUABLE DE REIMS
Objectifs et /ou problématique scientifique de l'opération	Inventaire du patrimoine architectural du centre-ville de Reims. Étude de la reconstruction de Reims
Département(s) de l'opération	Marne (51)
Nombre de communes concernées	1
Nature de l'opération	Inventaire topographique
Année de début de l'opération	2017
Année prévue de fin de l'opération	2026
Prise en compte de l'architecture	Oui
Prise en compte des objets mobiliers	Oui
Mode opératoire de l'opération	Interne / partenariat
Existence d'une convention	Oui
Volet financier de la convention	Oui
Intitulés détaillés des partenaires en précisant le maître d'œuvre principal	Ville de Reims
Responsable de l'opération au sein du SRI	Théodora Jarrassé-Raquillet (chercheuse)
Chargés de l'opération	Léa Poncelet (chargée de mission d'inventaire associée); Denis Chrupek (architecte associé); Patrice Thomas, Jacques Philippet (photographes)
Valorisation prévue	Publication (à définir), livrets focus VPAH, opérations régulières de médiation
Bilan 2022	- Recherche documentaire : dépouillement des permis de construire et des dommages de guerre et étude du fonds des autochromes du Musée Albert-Kahn - Terrain et couverture photographique - Saisie des données en lien avec le recensement réalisé dans le cadre du PVAP par le prestataire de la ville
Objectifs 2023	- Reprise du CCST en lien avec l'évolution des objectifs du partenariat avec la ville de Reims - Mise en place de l'application de terrain - Réalisation d'un test sur 5 îlots - Reprise de l'antériorité sur <i>Gertrude</i> - Achèvement du traitement du fonds Albert Kahn - Mise en place du partenariat avec la Société des Amis du Vieux Reims
Commentaires/Observations	- Le travail n'est pas sectorisé mais dépend d'opportunités liés aux dépôts des permis de construire/démolir, ainsi que des autorisations d'aliénés. - En 2022, seules les entités faisant l'objet d'une étude ou d'une monographie forment des dossiers. Dans le cadre de l'opération en cours, il est prévu la création de dossiers pour les repérer avec la mise en place de l'application de terrain. - L'évolution du choix de la ville (abandon du PSMV au bénéfice du PVAP) aura pour conséquence un réajustement en 2023 des objectifs du partenariat SIP/Ville et des axes de l'étude d'inventaire menée conjointement.



Intitulé du programme	PATRIMOINE JUIF EN GRAND EST
Intitulé de l'opération	PATRIMOINE JUIF EN CHAMPAGNE-ARDENNE
Objectifs et /ou problématique scientifique de l'opération	Inventaire du patrimoine juif en Champagne et dans les Ardennes
Département(s) de l'opération	Ardennes (08), Aube (10), Marne (51), Haute-Marne (52)
Nombre de communes concernées	10
Nature de l'opération	Inventaire thématique
Année de début de l'opération	2021
Année prévue de fin de l'opération	2024
Prise en compte de l'architecture	Oui
Prise en compte des objets mobiliers	Oui

PATRIMOINE JUIF EN CHAMPAGNE-ARDENNE	
Mode opératoire de l'opération	Interne
Existence d'une convention	Non
Responsable de l'opération au sein du SRI	Théodora Jarrassé-Raquillet (chercheuse)
Valorisation prévue	Publication d'un <i>Parcours du Patrimoine</i> en 2024
Bilan 2022	<p>Recherche :</p> <ul style="list-style-type: none"> - Achèvement du terrain pour les synagogues de la Haute-Marne, de la Marne, des Ardennes - Dépouillement des archives - Saisie ou complétion des dossiers des synagogues sur <i>Gertrude</i> : Reims, Châlons-en-Champagne et Épernay - Couvertures photographiques pour la Haute-Marne et la Marne <p>Valorisation :</p> <ul style="list-style-type: none"> - Exposition <i>Patrimoine juif en Grand Est</i> - Participation aux JEP 2022 - Conférence à la synagogue de Châlons-en-Champagne - Collaboration au projet <i>Imaginaires croisés de l'architecture néo-mauresque</i> - Réalisation et présentation du dossier de protection MH de la synagogue de Châlons-en-Champagne (CRPA décembre)
Objectifs 2023	Achèvement de l'opération et mise en diffusion Cadrage de la publication
Commentaires/Observations	L'étude d'inventaire du patrimoine juif s'est faite ponctuellement dans le cadre d'inventaires topographiques depuis le milieu des années 1960. L'étude est terminée en Lorraine. Elle se poursuit en Champagne-Ardenne. En Alsace elle ne concerne que des édifices ponctuels ou la thématique spécifique des cimetières.

PATRIMOINE CATHOLIQUE EN GRAND EST	
RECENSEMENT DU PATRIMOINE DES ÉGLISES DE LA MARNE ET DE LEUR PATRIMOINE MOBILIER	
Intitulé du programme	PATRIMOINE CATHOLIQUE EN GRAND EST
Intitulé de l'opération	RECENSEMENT DU PATRIMOINE DES ÉGLISES DE LA MARNE ET DE LEUR PATRIMOINE MOBILIER
Objectifs et /ou problématique scientifique de l'opération	Inventaire du patrimoine culturel religieux catholique de la Marne
Département(s) de l'opération	Marne (51)
Nombre de communes concernées	611
Nature de l'opération	Inventaire topo-thématique
Année de début de l'opération	2015
Année prévue de fin de l'opération	2028
Prise en compte de l'architecture	Oui
Prise en compte des objets mobiliers	Oui
Mode opératoire de l'opération	Interne / prestation
Existence d'une convention	Non
Responsable de l'opération au sein du SRI	Megan Mason (chercheuse)
Chargé de l'opération	Reprise d'une étude réalisée par un prestataire
Valorisation prévue	Participation aux Journées européennes du patrimoine.
Bilan 2022	<p>Arrondissement d'Épernay :</p> <ul style="list-style-type: none"> - Dépouillement d'archives - Étude de terrain et création des dossiers <i>Gertrude</i> - Mises en diffusion - Intégration dans les dossiers <i>Gertrude</i> des photographies prises en complément par le photographe du service - Création d'un outil de suivi de l'avancement de l'opération
Objectifs 2023	Élaboration du CCST Arrondissement d'Épernay : achèvement de l'étude de l'arrondissement d'Épernay Arrondissement de Châlons-en-Champagne : réflexion sur la méthode (repérage/sélection) et engagement du terrain
Commentaires/Observations	Cette opération consiste à reprendre, enrichir, compléter et parfois corriger une opération ancienne réalisée par un prestataire extérieur.

Intitulé de l'opération	PATRIMOINE CULTUREL DU QUARTIER SAINT-VINCENT DE METZ
Objectifs et /ou problématique scientifique de l'opération	Étude du patrimoine culturel du quartier Saint-Vincent de Metz
Département(s) de l'opération	Moselle (57)
Nombre de communes concernées	1
Nature de l'opération	Inventaire topographique
Année de début de l'opération	2020
Année prévue de fin de l'opération	2022
Prise en compte de l'architecture	Oui
Prise en compte des objets mobiliers	Oui
Mode opératoire de l'opération	Interne
Existence d'une convention	Non
Responsable de l'opération au sein du SRI	Elise Nale (chercheuse)
Chargé de l'opération	Bertrand Bergbauer (adjoint à la cheffe de service jusqu'en 2021)
Valorisation prévue	Publication envisagée
Bilan 2022	Achèvement de l'opération et mise en diffusion
Objectifs 2023	/
Nombre cumulé de dossiers ouverts au 31.12.2022	51
Nombre cumulé de dossiers en ligne sur le portail de diffusion régional au 31.12.2022	51
Commentaires / Observations	Étude menée dans le cadre d'une demande de protection partielle de l'abbaye au titre des MH.

Intitulé de l'opération	INVENTAIRE TOPOGRAPHIQUE DU CENTRE-VILLE DE NANCY
Objectifs et /ou problématique scientifique de l'opération	Étude du patrimoine culturel du centre-ville de Nancy
Département(s) de l'opération	Meurthe-et-Moselle (54)
Nombre de communes concernées	1
Nature de l'opération	Inventaire topographique
Année de début de l'opération	2008
Année prévue de fin de l'opération	2026
Prise en compte de l'architecture	Oui
Prise en compte des objets mobiliers	Oui
Mode opératoire de l'opération	Interne
Existence d'une convention	Oui
Volet financier de la convention	Non
Intitulés détaillés des partenaires en précisant le maître d'œuvre principal	Ville de Nancy
Responsable de l'opération au sein du SRI	Elise Nale (chercheuse)
Chargés de l'opération	Martine Tronquart (chercheuse bénévole), Yann Vaxelaire (architecte du patrimoine associé)
Valorisation prévue	Publication envisagée
Bilan 2022	Reprise d'antériorité des dossiers papiers pour enregistrement dans <i>Gertrude</i>
Objectifs 2023	Achèvement des saisies dans <i>Gertrude</i> et mise en diffusion
Commentaires / Observations	Étude dans le cadre de la mise en place du PSMV du centre-ville de Nancy. La finalisation de l'étude est prévue à la fin de l'année 2023. Un projet de publication à horizon 2026 est envisagé en partenariat avec la Ville de Nancy.



Intitulé de l'opération	LE PATRIMOINE FERROVIAIRE DU GRAND EST
Objectifs et /ou problématique scientifique de l'opération	Inventaire du patrimoine ferroviaire régional.
Département(s) de l'opération	Ardennes (08), Aube (10), Marne (51), Haute-Marne (52), Meurthe-et-Moselle (54), Meuse (55), Moselle (57), Vosges (88), Bas-Rhin (67), Haut-Rhin (68)
Nombre de communes concernées	/
Nature de l'opération	Inventaire thématique
Année de début de l'opération	2008
Année prévue de fin de l'opération	/
Prise en compte de l'architecture	Oui
Prise en compte des objets mobiliers	Oui
Mode opératoire de l'opération	Interne
Existence d'une convention	Oui
Volet financier de la convention	Non
Intitulés détaillés des partenaires en précisant le maître d'œuvre principal	SNCF Gares et Connexions
Responsable de l'opération au sein du SRI	Elisabeth Paillard (chercheuse)
Chargés de l'opération	Pascal Thiébaud (chercheur), Bertrand Drapier, Christophe Hamm (photographes)
Bilan 2022	<p>Recherche :</p> <ul style="list-style-type: none"> - Opérations d'urgence sur de grands ateliers à Épernay et Bischheim <p>Valorisation :</p> <ul style="list-style-type: none"> - Exposition en gare sur l'histoire et l'évolution de la gare centrale de Strasbourg ; - Édition de deux brochures numériques sur la gare de Strasbourg et de Colmar
Objectifs 2023	<p>Recherche :</p> <ul style="list-style-type: none"> - Reprise CCST, définition des opérations et de l'arborescence des dossiers - Archivages et traitement de la documentation - Étude du complexe ferroviaire de Metz - Finalisation du dossier de la gare de Strasbourg <p>Valorisation :</p> <ul style="list-style-type: none"> - Interview, reportage - Réalisation d'une plaquette sur la gare de Metz - Mise à jour des plaquettes existantes et relecture de la nouvelle plaquette concernant la gare de Mulhouse et concernant la gare de Troyes - JEP: conférences (140 ans gare de Strasbourg) - Colloque sur la gare de Mulhouse
Commentaires/Observations	Le programme d'étude du patrimoine ferroviaire en Grand Est est ancien. Il est coordonné par Elisabeth Paillard en lien avec le suivi de la convention partenariale. Il y a plusieurs chercheurs contributeurs. L'année 2023 est l'occasion de prendre du recul sur cette étude de longue haleine et de définir véritablement le périmètre des opérations vivantes. La mise en diffusion des dossiers constitue un enjeu majeur pour ce programme.

Intitulé de l'opération	PATRIMOINE DES VALLÉES VOSGIENNES DU HAUT-RHIN
Objectifs et /ou problématique scientifique de l'opération	Inventaire du patrimoine industriel et du patrimoine rural. Étude des interactions, des interdépendances et de la modification du paysage bâti.
Département(s) de l'opération	Haut-Rhin (68)
Nombre de communes concernées	83
Nature de l'opération	Inventaire topographique
Année de début de l'opération	2012
Année prévue de fin de l'opération	2026
Prise en compte de l'architecture	Oui
Prise en compte des objets mobiliers	Oui
Mode opératoire de l'opération	Interne
Existence d'une convention	Non



PATRIMOINE DES VALLÉES VOSGIENNES DU HAUT-RHIN	
Responsables de l'opération au sein du SRI	Frank Schwarz, Jérôme Raimbault (chercheurs)
Chargés de l'opération	Abdesslem Rachedi (cartographe); Christophe Hamm (photographe)
Valorisation prévue	Conférences
Bilan 2022	- Achèvement de l'étude pour le patrimoine industriel dans la vallée de Thann (41 notices IA, 5 notices IM) - Poursuite de l'étude pour le patrimoine industriel dans la vallée de Masevaux (16 dossiers IA, 2 dossiers IM)
Objectifs 2023	- Mise à jour du CCST de l'opération tenant compte du recentrage sur le patrimoine industriel (sauf pour la vallée de Guebwiller) - Archivage de la photographie professionnelle - Achèvement de l'étude du patrimoine industriel dans la vallée de Masevaux - Démarrage de l'étude du patrimoine industriel dans le Val d'Orbey - Opérations de valorisation de l'étude du patrimoine industriel
Nombre cumulé de dossiers ouverts au 31.12.2022	218
Nombre cumulé de dossiers en ligne sur le portail de diffusion régional au 31.12.2022	175
Commentaires/Observations	À la fin de l'année 2022, le choix est fait d'un recadrage de l'opération associant patrimoine rural et patrimoine industriel sur ce territoire. Seule la vallée de Guebwiller sera traitée de cette manière. L'étude du patrimoine industriel se poursuivra en revanche pour les autres vallées haut-rhinoise. Les photographies sont réalisées par des prestataires du service. Jusqu'en 2022 par Christophe Hamm.

ANCIENNE CITÉ OUVRIÈRE, AUJOURD'HUI QUARTIER DIT SAINT-NICOLAS-EN-FORÊT	
Intitulé de l'opération	
Objectifs et /ou problématique scientifique de l'opération	Étude du patrimoine urbain de Saint-Nicolas-en-Forêt (ancienne cité ouvrière).
Département(s) de l'opération	Moselle (57)
Nombre de communes concernées	1
Nature de l'opération	Inventaire topo-thématique
Année de début de l'opération	2020
Année prévue de fin de l'opération	2024
Prise en compte de l'architecture	Oui
Prise en compte des objets mobiliers	Oui
Mode opératoire de l'opération	Interne
Existence d'une convention	Non
Responsable de l'opération au sein du SRI	Philippe Schilausky (chercheur)
Valorisation prévue	/
Bilan 2022	Poursuite de l'opération
Objectifs 2023	- Réalisation du CCST - Rédaction des fiches <i>Gertrude</i> - Couverture photographique
Nombre cumulé de dossiers ouverts au 31.12.2022	10
Nombre cumulé de dossiers en ligne sur le portail de diffusion régional au 31.12.2022	/
Commentaires/Observations	L'agent chargé de cette étude est à mi-temps sur un autre poste (réfèrent développement durable du Service Inventaire et Patrimoines)



Intitulé du programme	PATRIMOINE INDUSTRIEL EN GRAND EST
Intitulé de l'opération	LE PATRIMOINE INDUSTRIEL LORRAIN
Objectifs et /ou problématique scientifique de l'opération	Étude du patrimoine industriel de la Lorraine.
Département(s) de l'opération	Meurthe-et-Moselle (54), Meuse (55), Moselle (57), Vosges (88)
Nature de l'opération	Inventaire thématique
Année de début de l'opération	1987
Année prévue de fin de l'opération	/
Prise en compte de l'architecture	Oui
Prise en compte des objets mobiliers	Oui
Mode opératoire de l'opération	Interne
Existence d'une convention	Non
Responsable de l'opération au sein du SRI	Pascal Thiébaud (chercheur)
Chargé de l'opération	Simon Durand (photographe)
Valorisation prévue	Projet de publication : <i>Parcours du Patrimoine</i> avec la Maison du sel à Haraucourt (structure qui valorise la mémoire autour de l'extraction du sel)
Bilan 2022	- Inventaire des sites industriels dans l'arrondissement de Nancy (hors commune de Nancy) - Opérations ponctuelles
Objectifs 2023	- Définition et structuration des opérations, élaboration CCST, réflexion sur l'arborescence des dossiers et le périmètre des dossiers de synthèse. - Poursuite des opérations ponctuelles selon opportunité et saisi des dossiers dans <i>Gertrude</i> - Achèvement de l'étude des sites industriels dans l'arrondissement de Nancy (hors commune de Nancy)
Commentaires/Observations	Ce programme d'étude du patrimoine industriel en Lorraine est ancien. Les dossiers sont des opérations ponctuelles et/ou d'urgence. Certaines thématiques se dégagent et doivent être confirmées, parfois dans des aires d'étude spécifiques qu'il faut présenter.

Intitulé du programme	PATRIMOINE MILITAIRE EN GRAND EST
Intitulé de l'opération	LE PATRIMOINE MILITAIRE LORRAIN
Objectifs et /ou problématique scientifique de l'opération	Étude du patrimoine militaire lorrain (opérations ponctuelles depuis le milieu des années 1990)
Département(s) de l'opération	Meurthe-et-Moselle (54), Meuse (55), Moselle (57), Vosges (88)
Nombre de communes concernées	/
Nature de l'opération	Inventaire topo-thématique
Année de début de l'opération	2001
Année prévue de fin de l'opération	/
Prise en compte de l'architecture	Oui
Prise en compte des objets mobiliers	Non
Mode opératoire de l'opération	Interne
Existence d'une convention	Non
Responsable de l'opération au sein du SRI	Pascal Thiébaud (chercheur)
Valorisation prévue	Indéterminée pour l'instant.
Bilan 2022	Opérations ponctuelles dans la Meurthe-et-Moselle, la Meuse et les Vosges, essentiellement à caractère urbain (avant dérasement partiel ou total)
Objectifs 2023	- Définition et structuration des opérations, élaboration CCST, réflexion sur l'arborescence des dossiers et le périmètre des dossiers de synthèse - Poursuite des opérations ponctuelles selon opportunité et saisi des dossiers dans <i>Gertrude</i>
Commentaires/Observations	Ce programme d'étude du patrimoine militaire en Lorraine est constitué d'opérations ponctuelles liées à des destructions d'éléments du patrimoine militaire, notamment en milieu urbain. Un fichier collectif existe sur le sujet et comporte environ 2 500 fiches, il constitue le substrat documentaire des opérations ponctuelles.

Intitulé de l'opération	INVENTAIRE TOPOGRAPHIQUE DE FÉNÉTRANGE
Objectifs et /ou problématique scientifique de l'opération	Inventaire du patrimoine culturel de la commune de Fénétrange
Département(s) de l'opération	Moselle (57)
Nombre de communes concernées	1
Nature de l'opération	Inventaire topographique
Année de début de l'opération	2017
Année prévue de fin de l'opération	2022
Prise en compte de l'architecture	Oui
Prise en compte des objets mobiliers	Oui
Mode opératoire de l'opération	Interne
Existence d'une convention	Non
Responsable de l'opération au sein du SRI	Catherine Zeller-Belville (chercheuse)
Chargés de l'opération	Aloïs Bertrand-Pierron (cartographe); Bertrand Drapier, Simon Durand, Gilles André (photographes)
Valorisation prévue	- Mise en place d'une carte interactive de Fénétrange : https://www.datagrandest.fr/mviewer/?config=partenaires/region-grand-est-sip/Patrimoine_Fenetrance.xml - Participation aux JEP 2022 (visite de l'ancien pensionnat)
Bilan 2022	Achèvement de l'opération
Objectifs 2023	/
Nombre cumulé de dossiers ouverts au 31.12.2022	174
Nombre cumulé de dossiers en ligne sur le portail de diffusion régional au 31.12.2022	144
Commentaires / Observations	Une partie des photographies des objets n'est pas diffusable.

Intitulé de l'opération	INVENTAIRE TOPOGRAPHIQUE DE SARREBOURG
Objectifs et /ou problématique scientifique de l'opération	Étude d'inventaire général du patrimoine culturel de la commune de Sarrebourg
Département(s) de l'opération	Moselle (57)
Nombre de communes concernées	1
Nature de l'opération	Inventaire topographique
Année de début de l'opération	2022
Année prévue de fin de l'opération	2027
Prise en compte de l'architecture	Oui
Prise en compte des objets mobiliers	Oui
Mode opératoire de l'opération	Interne
Existence d'une convention	Oui (signée en 2023)
Volet financier de la convention	Non
Intitulés détaillés des partenaires en précisant le maître d'œuvre principal	Commune de Sarrebourg
Responsable de l'opération au sein du SRI	Catherine Zeller-Belville (chercheuse)
Chargés de l'opération	Elise Nale (chercheuse – sur dossier ponctuel); Bertrand Drapier, Simon Durand (photographes)
Valorisation prévue	- Participation aux JEP 2023 - Publication (à définir)
Bilan 2022	- Recherche documentaire - Monographie sur le musée de Sarrebourg
Objectifs 2023	Début de repérage pour l'architecture
Nombre cumulé de dossiers ouverts au 31.12.2022	10
Nombre cumulé de dossiers en ligne sur le portail de diffusion régional au 31.12.2022	3

B – MOYENS HUMAINS ET COLLABORATIONS POUR L'ANNÉE 2022

PERSONNELS DU SRI		
Cadre d'emploi	ETP	Métier ou fonction exercé
Attachée principale d'administration	1	Cheffe de service (à partir du 1/11/22)
ingénieur territorial	1	Photographe
assistante de conservation	1	Gestionnaire de base de données
technicien territorial	1	Cartographe
conservateur du patrimoine	1	Cheffe de service (jusqu'au 31/06/22)
assistant de conservation	0,9	Documentaliste
adjointe administrative	1	Documentaliste
technicien territorial	1	Photographe
attaché d'administration	1	Cheffe de pôle ingénierie de la recherche (départ à la retraite 09/2022)
conservateur du patrimoine	1	Chercheur (départ à la retraite 01/04/2022)
agent de maîtrise	1	Photographe
adjointe administrative	1	Assistante administrative et financière + vagemestre
Ingénieur	1	Chercheur
Ingénieur	1	Chercheur
ingénieur territorial	0,8	Chercheur
attaché administratif	1	Chercheuse
adjointe administrative	0,7	Assistante
attaché d'administration	1	Documentaliste
conservateur du patrimoine	1	Chercheuse
attaché principal de conservation	1	Adjoint à la cheffe de service (01/04/22) / intérim chef de pôle soutien aux patrimoines / intérim chef de service
attachée de conservation	1	Chercheuse
ingénieur	1	Chercheuse
ingénieur territorial	1	Informaticien, administrateur de données
technicien supérieur territorial	1	Photographe
Ingénieur	1	Cartographe
Ingénieur	1	Chercheur
conservateur de bibliothèque	1	Documentaliste
Ingénieur	0,5	Chercheur
technicien	0,8	Cartographe
attaché administratif	1	Chercheur
rédacteur	0,5	Documentaliste
attaché de conservation	1	Chercheur
technicien supérieur territorial	1	Photographe
technicien principal	0,8	Gestionnaire de base de données
attachée de conservation	1	Chercheuse

La programmation scientifique du pôle IGPC en Grand Est intègre de nombreuses opérations mutualisées. Si elles ne font pas l'objet d'un détail, il est néanmoins possible de lister ici les partenaires et les personnels associés.

PERSONNELS HORS SRI ASSOCIÉS DANS LE CADRE DE PARTENARIATS		
Partenaire/Employeur	ETP	Métier ou fonction exercé
Centre allemand d'Histoire de l'art	0,1	Chercheur (cumul activité)
Centre allemand d'Histoire de l'art	0,1	Chercheur (cumul activité)
Troyes Champagne Métropole	0,25	Chargée de valorisation



PERSONNELS HORS SRI ASSOCIÉS DANS LE CADRE DE PARTENARIATS		
Troyes Champagne Métropole	1	Chercheur
Ville de Reims	0,8	assistante documentaire
Ville de Reims	0,5	Chercheur
Ville de Joinville	1	Chercheuse
Ville de Langres	1	Chercheuse
Ville de Langres	1	Chercheur
Département de Meurthe-et-Moselle	0,8	Chercheuse
Département de Meurthe-et-Moselle	1	Chercheuse
Université de Lorraine	1	Chercheuse
Département de la Meuse	1	Chercheuse
Office national des anciens combattants et des victimes de guerre	0,8	Chercheur
Département des Vosges	0,5	Chargé de mission (parti le 01/06/2022)
Société française de campanologie		Chercheur bénévole
Société française de campanologie		Chercheur bénévole
Commune de Bourmont-entre-Meuse-et-Mouzon	1	Chercheuse

La programmation scientifique du pôle IGPC en Grand Est intègre des opérations mutualisées pour lesquelles les partenaires ont recours à une prestation de recherche. Si elles ne font pas l'objet d'un détail dans ce bilan, il est néanmoins possible de lis-

ter ici les intervenants. A noter également le recours à un marché pour la photographie des opérations sur le site de Strasbourg, la saisie de l'antériorité sur le site de Nancy et les études dendrochronologiques.

PRESTATAIRES EXTÉRIEURS PAR PROGRAMME OU OPÉRATION	
Prestataire	Fonction exercée
Manufacture du patrimoine	Chercheuse (pour le SPR de Bar-le-Duc)
Cabinet d'architecture Frédérique Klein	Chercheuse (pour le SPR de Neuf-Brisach)
Vanessa Varvenne, prestataire pour le département des Vosges	Chercheuse
Studio Lada	Chercheuse (pour le SPR de Saint-Dié)
Studio Lada	Chercheuse (pour le SPR d'Épinal)
Martine Tronquart	Chercheuse (pour l'étude du mobilier de la basilique d'Épinal)
Sébastien Vial	Chercheur (pour l'opération sur les orgues dans les Ardennes)
Mary Gottscheck	Opérateur de saisie site de Nancy
Christophe Hamm	Photographe site Strasbourg
Siméon Levaillant	Photographe site Strasbourg
Frédéric Harster	Photographe site Strasbourg
Dendronet	Dendrochronologue

C – RESSOURCES DOCUMENTAIRES POUR L'ANNÉE 2022

C.1 PRODUCTION ET DIFFUSION REGIONALES DE DOSSIERS D'INVENTAIRE

C.1.1. Production/saisie

	OUTIL(S) DE PRODUCTION UTILISÉ(S)	NOMBRE DE DOSSIERS PRODUITS EN 2016	NOMBRE TOTAL DE DOSSIERS AU 31.12.2016
Architecture	GERTRUDE-production V2.2	2 615	46 075
Objet(s)	GERTRUDE-production V2.2	2 712	107 212
Image(s)	GERTRUDE-production V2.2	12 842	534 761

A noter que les 3 bases GERTRUDE sont indépendantes. Ces données sont donc la somme des données dans les 3 bases.

C.1.2. Diffusion

	OUTIL(S) DE DIFFUSION UTILISÉ(S)	NOMBRE DE DOSSIERS DIFFUSÉS EN 2022	NOMBRE TOTAL DE DOSSIERS AU 31.12.2022
Architecture	GERTRUDE-diffusion V2.4	1 743	18 934
Objet(s)	GERTRUDE-diffusion V2.4	3 642	42 062
Image(s)	GERTRUDE-diffusion V2.4	13 060	286 601

A noter que les 3 bases GERTRUDE sont indépendantes.
Ces données sont donc la somme des données dans les 3 bases.

C.2 VERSEMENT SUR LES BASES NATIONALES

	NOTICE(S) MÉRIMÉE	NOTICE(S) PALISSY	IMAGE(S) MÉMOIRE
Nombre de notices versées en 2022	0	0	0
Nombre total de notices en ligne au 31.12.2022	33 285	56 849	78 539

C.3 MISE A DISPOSITION DE RESSOURCES EN *OPENDATA*

	NOMBRE DE RESSOURCES MISES EN <i>OPENDATA</i> EN 2022	NOMBRE TOTAL DE RESSOURCES <i>OPENDATA</i> AU 31.12.2022
Architecture	0	Lorraine: 9 857
Objet(s)	0	Lorraine: 2 800
Image(s)	0	Lorraine: 0

C.4 AUTRES RESSOURCES DOCUMENTAIRES

Les bases de données extérieures à GERTRUDE sont nombreuses dans chacune des ex-régions. Elles regroupent des ressources documentaires de nature variées: dossiers d'architecture et de mobilier, bases artistes, bibliographies, documentation scientifiques et techniques, photographies... Elles sont accessibles via cindoc, access, renable, cadic,

Leur inventaire, leur mise à disposition pérenne, et pour certaines leur intégration dans GERTRUDE, constituent des chantiers qui s'ouvriront en 2023.

C.5 IMAGES ET DOCUMENTS GRAPHIQUES

	NBRE DE PHOTOTYPES ARGENTIQUES IMMATICULÉS	NBRE DE PHOTOTYPES ARGENTIQUES NUMÉRISÉS	NBRE DE PRISES DE VUE NUMÉRIQUES IMMATICULÉES	NBRE DE DOCUMENTS GRAPHIQUES IMMATICULÉS
Sur l'année 2022	0	1 419	15 505	118
Total cumulé au 31.12.2022 dans le fonds du SRI	811 588	263 183	403 125	9 233

A noter que les 3 bases GERTRUDE sont indépendantes.
Ces données sont donc la somme des données dans les 3 bases.

D – VALORISATION ET FORMATION POUR L'ANNÉE 2022

D.1 PUBLICATIONS (OUVRAGES ET ARTICLES) IMPRIMÉES ET/OU ÉLECTRONIQUES, CONFÉRENCES, EXPOSITIONS, SITE(S) INTERNET,...

Jean-Yves Henry, «Les fermes des Hautes-Vosges», Sites et Monuments, 2022, n°229, p. 83, ill.

Pascal Thiebaut, «Chronique du patrimoine: une caserne de la Troisième République récemment détruite, le quartier Miribel à Verdun», Le pays lorrain, décembre 2022, n°4, p. 381-385, ill.

Martine Tronquart, «L'œuvre lorraine de Gabriel Loire», La gazette lorraine, décembre 2022, n°128, p. 30-35, ill., carte.

Catherine Zeller Belville, Bernhard Zeller, «L'apport de l'histoire sur l'impact des usages anciens des forêts du Grand Est sur le bilan carbone et la fertilité minérale des sols. Étude réalisée dans la forêt de la Neuve-Grange (57)», Annales forestières, 2022.

D.2 FORMATIONS DISPENSEES PAR LES AGENTS DU SERVICE

NOM DU FORMATEUR	ORGANISME, NIVEAU ET INTITULÉ DE LA FORMATION	THÈME DE LA FORMATION	DURÉE DE LA FORMATION
Gilles André, Bertrand Drapier	Nancy, Université de Lorraine, Faculté des Lettres et Sciences Sociales, Licence Histoire de l'art et archéologie	« La photographie au service Inventaire et Patrimoines »	6 heures
Mireille-Bénédictte Bouvet	Paris, École de Chaillot	Méthodologie de la recherche, sources de l'histoire de l'architecture et de l'urbanisme	6 heures
Mireille-Bénédictte Bouvet	École d'architecture de Paris-Belleville	L'Inventaire général, outil pour l'aménagement du territoire	6 heures
Mireille-Bénédictte Bouvet	Nancy, École nationale supérieure d'architecture de Nancy	Étudier une œuvre d'architecture de série (méthodologie du repérage/sélection)	6 heures
Vianney Muller	Metz, Université de Lorraine, master Expertise et médiation Culturelle	Présentation de la politique patrimoniale de la Région Grand Est	2 heures
Vianney Muller	Nancy, Université de Lorraine, licence d'Histoire de l'art et d'archéologie	Présentation de l'inventaire général	2 heures
Olivier Haegel	Université de Strasbourg, Faculté des Sciences Historiques	Les annuaires, une source pour la recherche patrimoniale, le cas du service de l'Inventaire	2 heures

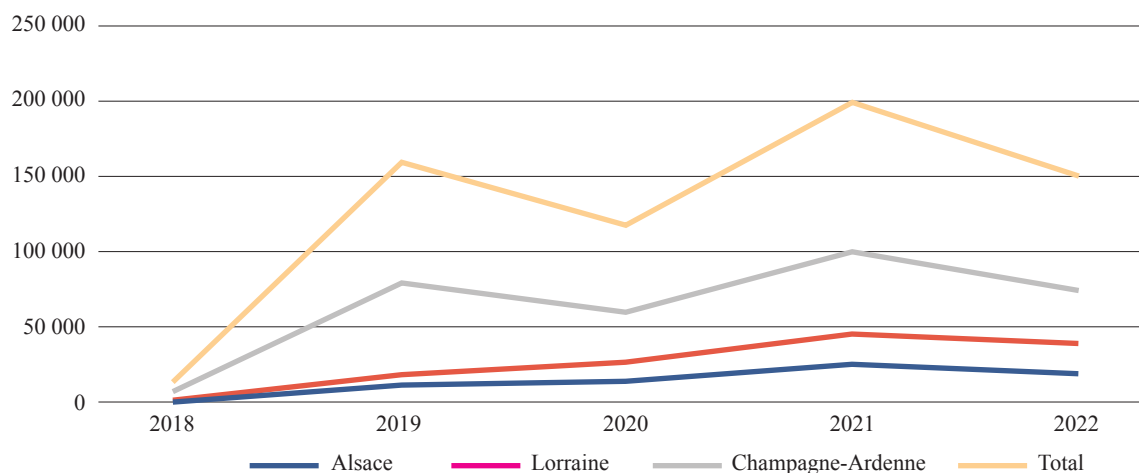
D.3 DIFFUSION DOCUMENTAIRE

Le bilan de la diffusion documentaire n'est pas produit cette année. Seules quelques statistiques sont présentées ici.

D.3.1 Statistique de fréquentation des portails régionaux de diffusion

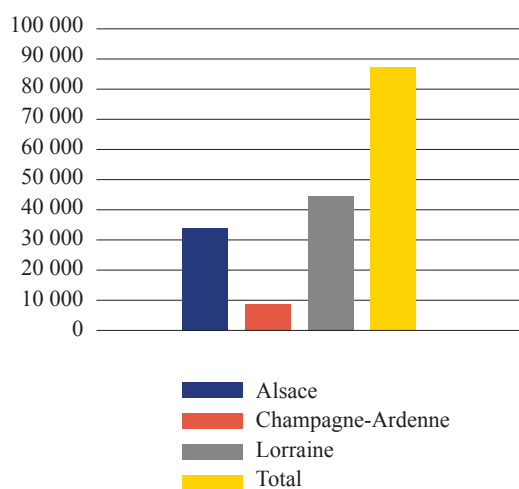
En moyenne, la consultation des bases GERTRUDE diffusion grandit d'année en année. En 2020, la situation sanitaire relative à la pandémie liée à la covid-19 empêche toute valorisation envers les publics, ce qui entraîne une baisse considérable de consultation. De même, 2022 est une année charnière pour le service du fait de l'intérim à sa direction. La nature et le nombre des actions menées sont de ce fait impactés, ce qui se traduit dans le nombre de consultation.ment. On note en revanche un maintien des demandes des particuliers et des professionnels.

Consultation des bases GERTRUDE diffusion par ancienne Région

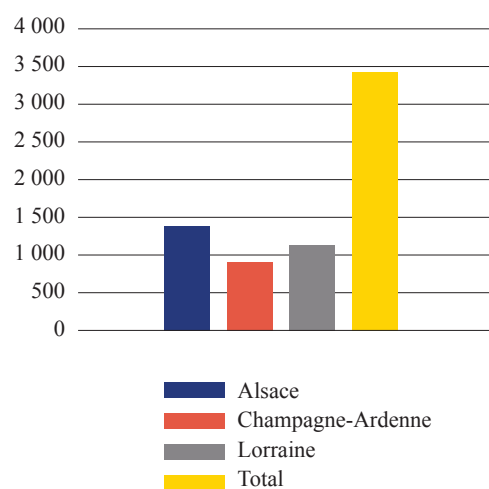


	Alsace	Lorraine	Champagne-Ardenne	Total
2018	473	395	5 980	6 848
2019	11 090	6 979	61 590	79 659
2020	13 505	11 200	34 239	58 944
2021	24 670	19 667	55 305	99 642
2022	18 286	20 613	36 295	75 094

Nombre de pages vues



Nombre de téléchargements



	ALSACE	CHAMPAGNE-ARDENNE	LORRAINE	TOTAL
Nombre de pages vues	33 844	8 846	44 516	87 206
Nombre de téléchargements	1 385	906	1 127	3 418

D.3.2 Bilan du centre de documentation du patrimoine

La majorité des demandes émanent d'universitaires, d'étudiants et de membres de sociétés d'histoire locales. Le site de Nancy bénéficie de trois documentalistes, d'une visibilité accrue et d'échanges historiques avec l'Université de Lorraine. Sur le site

de Strasbourg est présente une documentaliste à mi-temps sur ce poste, Châlons-en-Champagne n'étant pas une ville universitaire, les demandes sont moins nombreuses.

	STRASBOURG	NANCY	CHÂLONS-EN-CHAMPAGNE
Demandes sur place	50	155	21
Internet/tel./courrier	71	293	27
Total des demandes	121	448	48

E - MISSIONS COMPLÉMENTAIRES POUR L'ANNÉE 2022

E.1 POLITIQUES ET DISPOSITIFS DE LA REGION (FRAM, FRAB, FRAC, PATRIMOINES PROTEGES/NON PROTEGES...), EXPERTISES, PARTENARIATS (PNR, FONDATION DU PATRIMOINE ...), AUTRES COLLECTIVITES PUBLIQUES

Les éléments détaillés de ces missions n'ont pas été établis pour 2022.

E.2 POLITIQUES DE L'ÉTAT

Tableau de participation des services de l'Inventaire aux politiques de l'État pour l'année 2022

174

GROUPES DE TRAVAIL OU COMMISSIONS	PARTICIPATION DU SRI	INFORMATIONS COMPLÉMENTAIRES
LES COMMISSIONS (CRPS / CDOM)		
Invitation à la Délégation permanente de la CRPA	Oui	
Présence effective à la CRPA (1ère section)	Oui	
Présentation de dossiers à la CRPA (1ère section)	Oui	
Présentation du bilan annuel à la CRPA	Oui	
Présence effective à la CRPA (3° section)	Oui	
Présentation des dossiers à la CRPA (3° section)	Oui	
LES ESPACES PROTÉGÉS		
Association du SRI dans l'élaboration des Sites patrimoniaux remarquables (SPR)	Oui	
Présence d'un membre du SRI dans une commission locale	Oui	
LES POLITIQUES DE LABELLISATION DU MINISTÈRE		
Label Architecture contemporaine remarquable	Oui	
Label «jardins remarquables»	Oui	
Label Ville ou Pays d'Art et d'Histoire	Oui	

GRAND EST

LES CARTES

Les deux cartes présentées dans le rapport 2022 traduisent un état de la connaissance au 31/12/2022, en insistant sur la documentation disponible pour les communes de moins de 2000 habitants. Elles ont été réalisées à l'occasion de l'inspection du service en avril 2022 et mises à jour au 31/12/2022.

Les données concernent uniquement l'existence d'un dossier, architecture ou objet confondus, dans les 3 bases Gertrude.

